



Öffentliche Auflage

Zonenplan Escholzmatt Dorf

Änderung Parzellen Nrn. 27, 889, 2350, 2353, 2446, 2447, 2512 und 2544


1 : 2'000

Öffentliche Auflage vom bis

Von der Gemeindeversammlung beschlossen am

Der Gemeindepräsident:


Der Gemeindegeschreiber:



Vom Regierungsrat mit Entscheid Nr.

vom

Datum



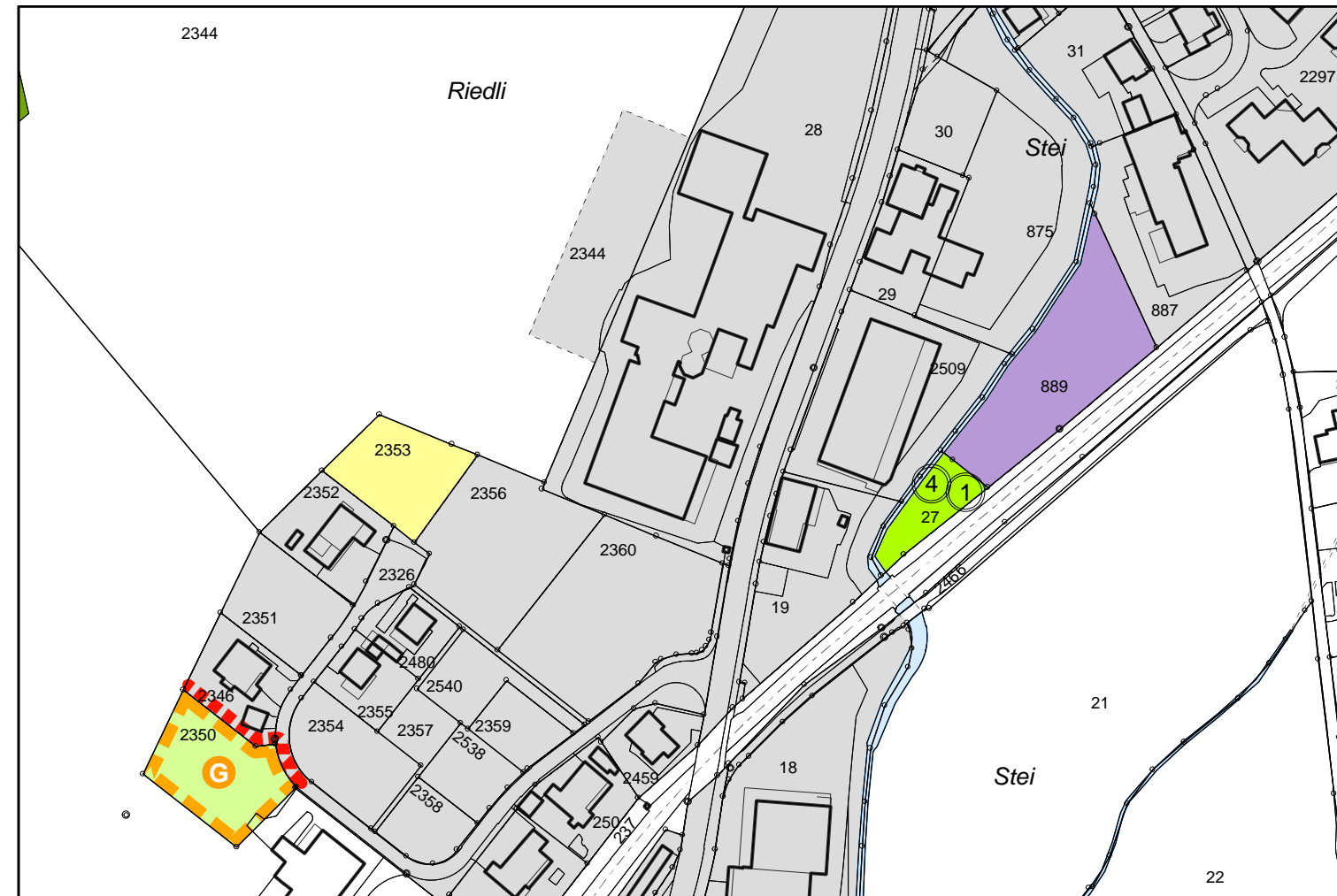
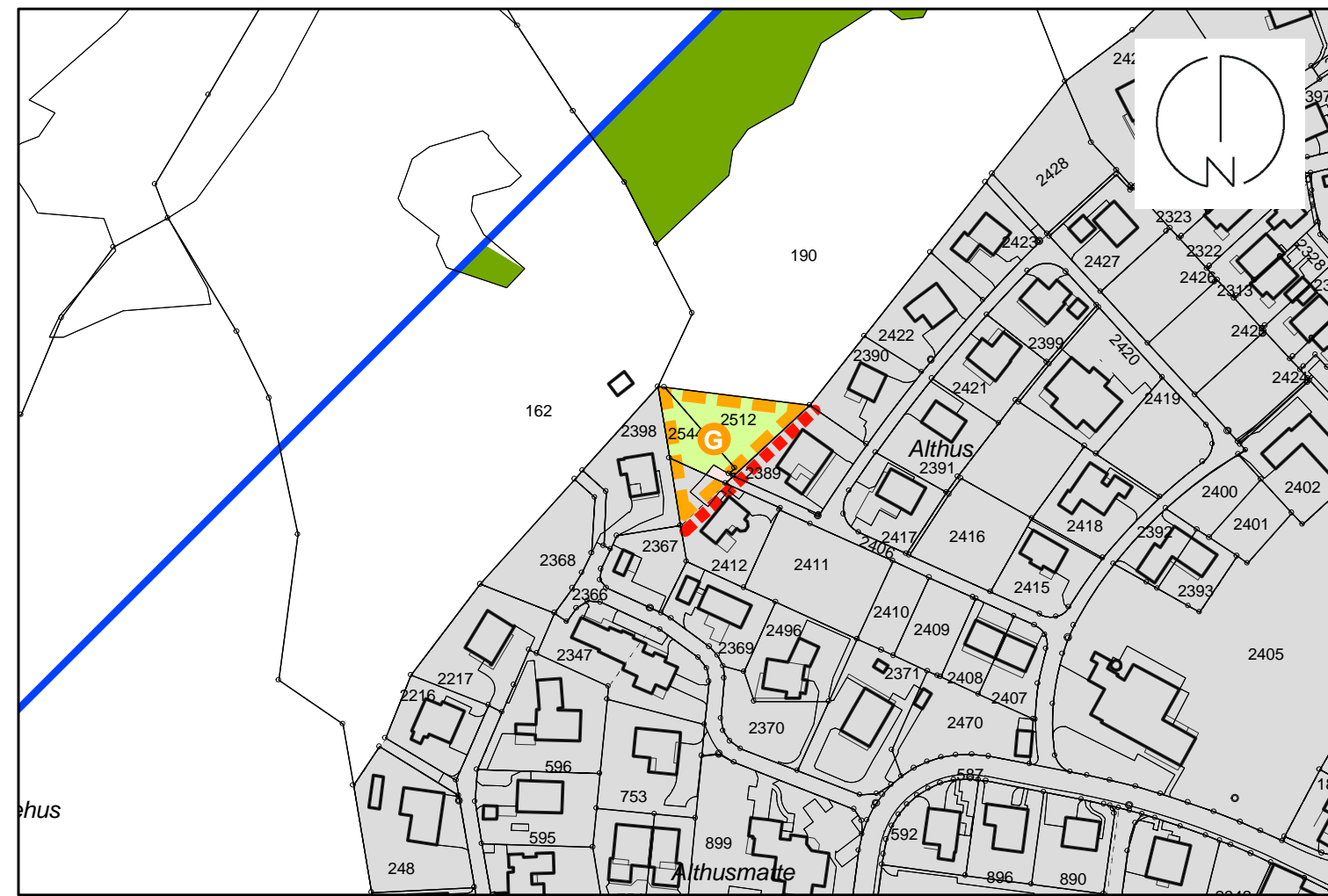
Unterschrift

Die Zonenplan-Änderung wird nach Genehmigung in den Zonenplan Escholzmatt Dorf 1:2000 vom 27. August 2019 integriert.

Auftr.-Nr.: 13.2809 suisseplan Ingenieure AG raum + landschaft
Sachbearb.: GH Plandatum: 30.06.2021 Theaterstrasse 15 | 6003 Luzern | T +41 58 310 57 80
Gezeichnet: MGM/LRU Plangrösse: 63 x 30 www.suisseplan.ch | luzern@suisseplan.ch








N:\13 LU\28 Escholzmatt-Marbach\09 Teilrevision Rückzonungen\13 Nutzungsplan\40 oA\gws\AP_ZPS_Esol_Marb_LV95.gws



Nutzungsplan-Elemente

Bauzonen

-  W/C Wohnzone C
-  W/D Wohnzone D
-  Ar1 Arbeitszone 1
-  Gr Grünzone
-  Vz Verkehrszone

LES

II

II

III



III

Nichtbauzonen





-  Lw Landwirtschaftszone

III

Sondernutzungsplanung

-  Sondernutzungsplanpflicht (neue Abgrenzung)
-  Sondernutzungsplanpflicht löschen

Informations-Elemente

-  Gewässer
-  Geltungsbereich Zonenplan
-  Wald
-  übrige Bauzonen