



Öffentliche Auflage

## Zonenplan Marbach Dorf


Änderung Parzellen Nrn. 76, 114, 965, 988, 994, 1045, 1078, 1118, 1140 - 1144, 1163, 1191- 1196, 1198 - 1200, 1202

1 : 2'000

Öffentliche Auflage vom ..... bis .....

Von der Gemeindeversammlung beschlossen am .....

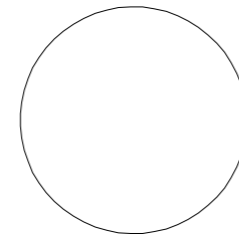
Der Gemeindepräsident: ..... Der Gemeindevorsteher: .....



Vom Regierungsrat mit Entscheid Nr. .... vom .....

.....

Datum



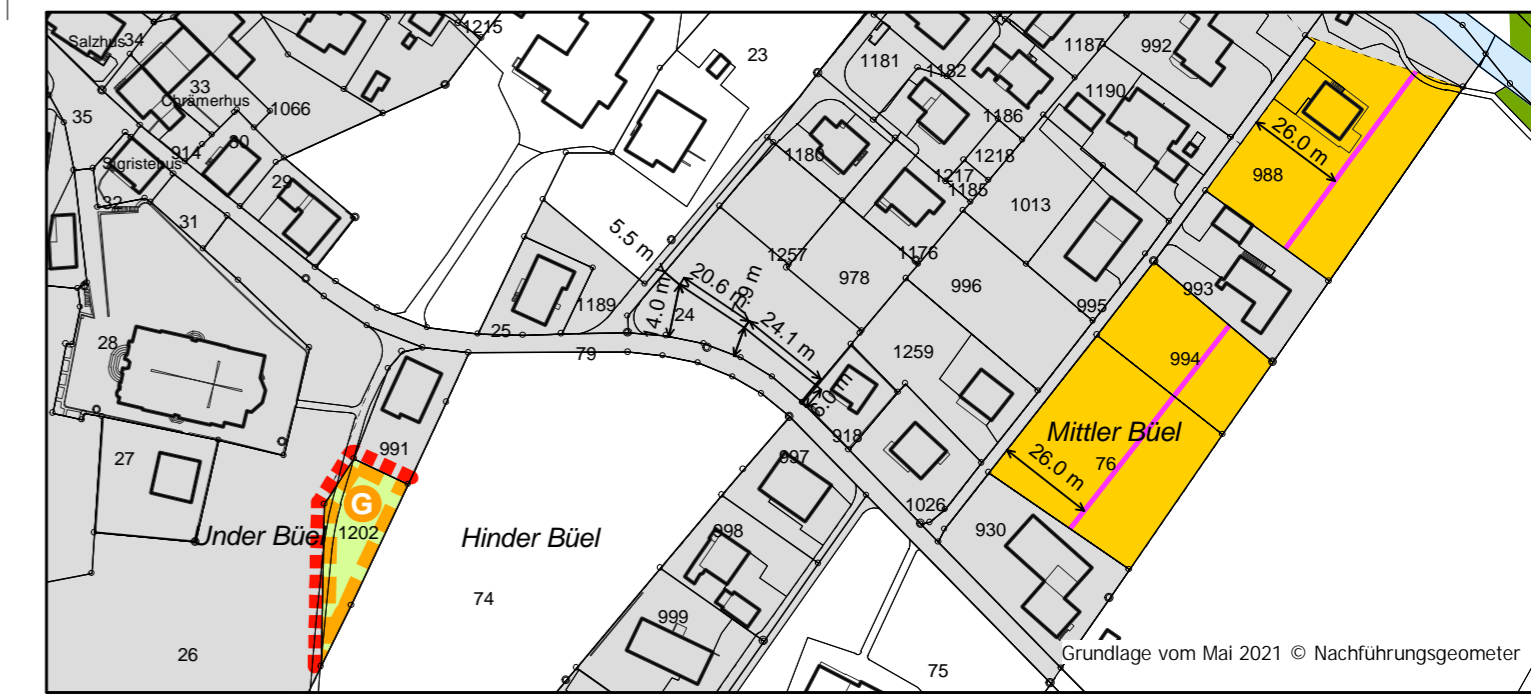
Unterschrift

Die Zonenplan-Änderung wird nach Genehmigung in den Zonenplan Marbach Dorf 1:2000 vom 27. August 2019 integriert.

Auftr.-Nr.: 13.2809  
Sachbearb.: GH  
Gezeichnet: MGM/LRU  
Plandatum: 30.06.2021  
Plangrösse: 63 x 30  
suisseplan Ingenieure AG raum + landschaft  
Theaterstrasse 15 | 6003 Luzern | T +41 58 310 57 80  
www.suisseplan.ch | luzern@suisseplan.ch



N:\13 LU\28 Escholzmatt-Marbach\09 Teilrevision Rückzonungen\13 Nutzungsplan\40 oA\gws\AP\_ZPS\_Esol\_Marb\_LV95.gws



### Nutzungsplan-Elemente

#### Bauzonen

- W/C Wohnzone C
- W/D Wohnzone D
- Gr Grünzone
- Vz Verkehrszone

LES

II

II

III

#### Nichtbauzonen

- Lw Landwirtschaftszone

III

#### Sondernutzungsplanung

- Sondernutzungsplanpflicht (neue Abgrenzung)
- Sondernutzungsplanpflicht löschen

#### Weitere Festsetzungen

- Baulinie

#### Informations-Elemente

- Gewässer
- Wald
- übrige Bauzonen