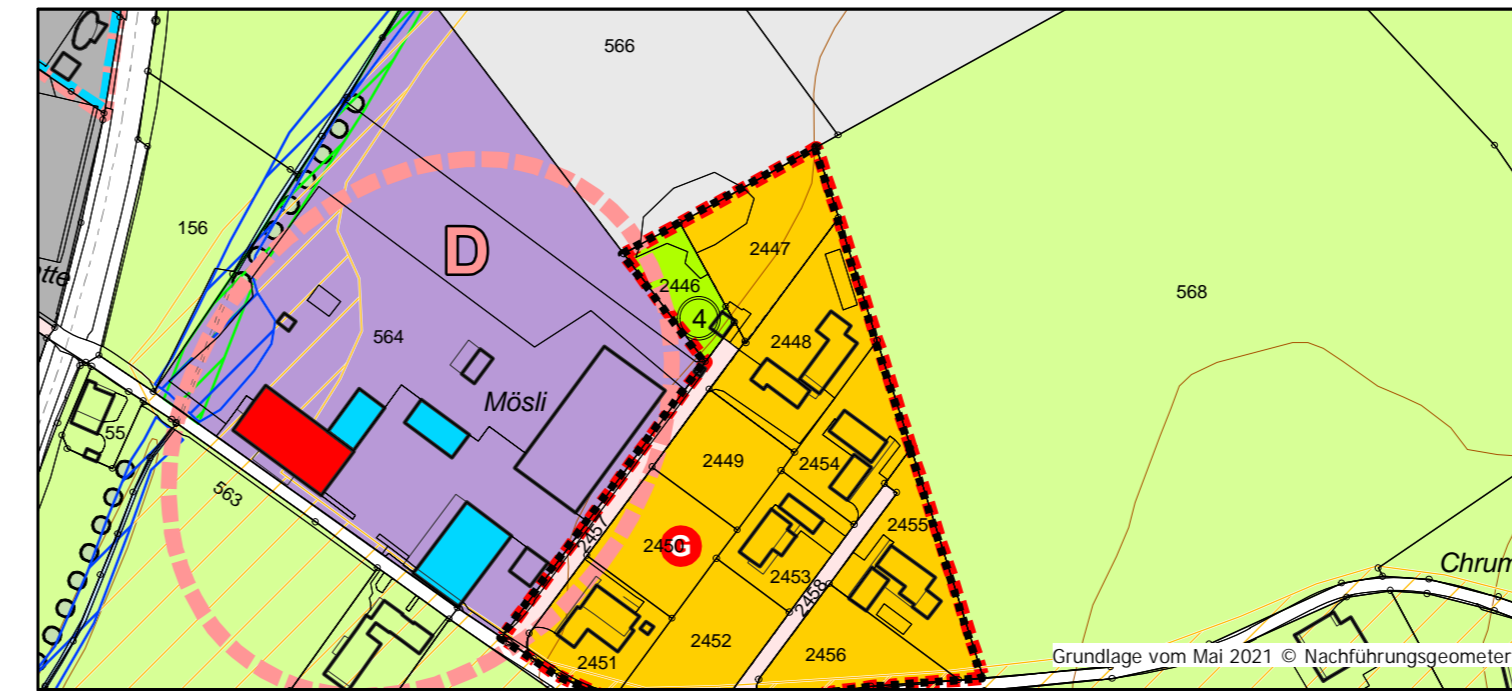
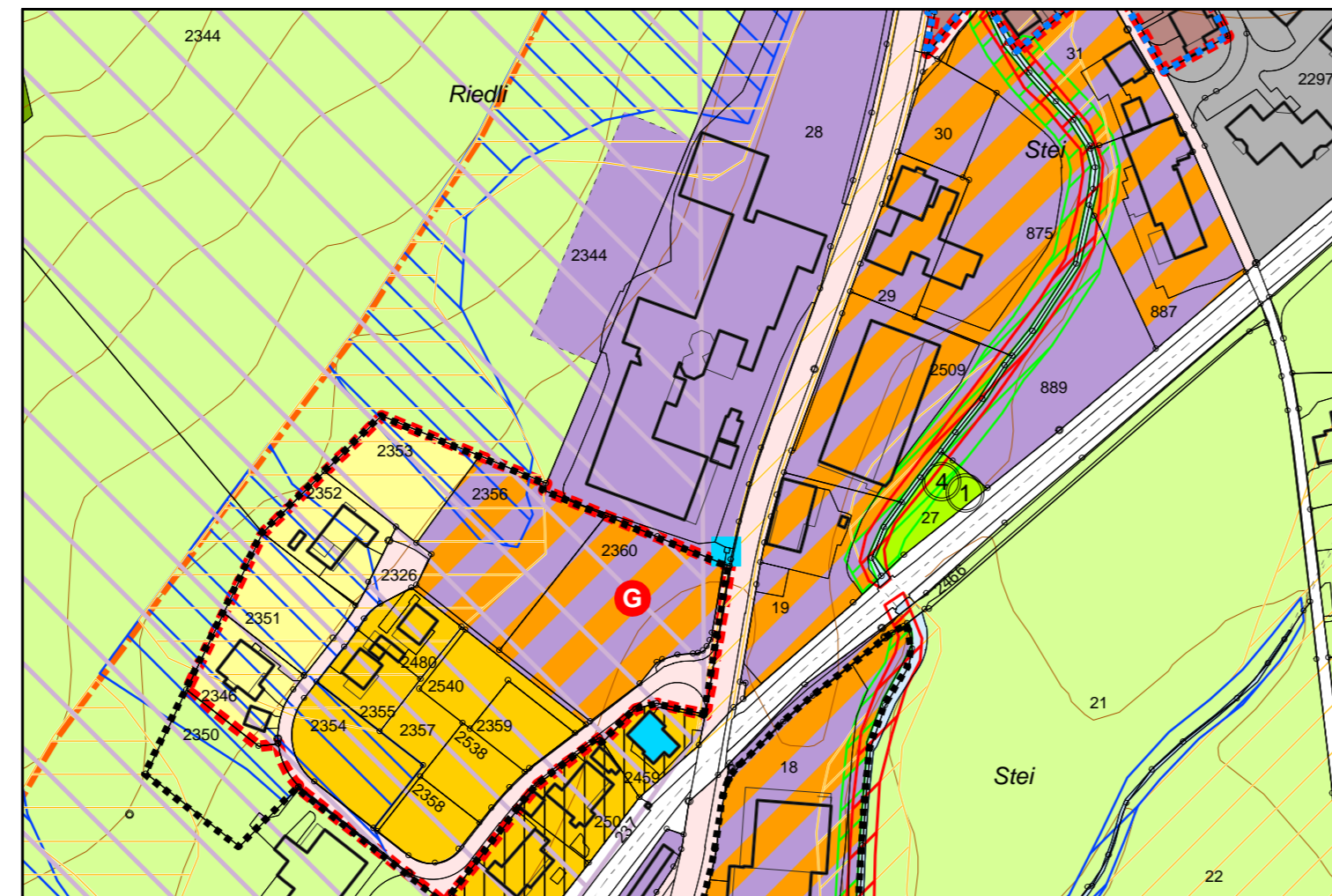
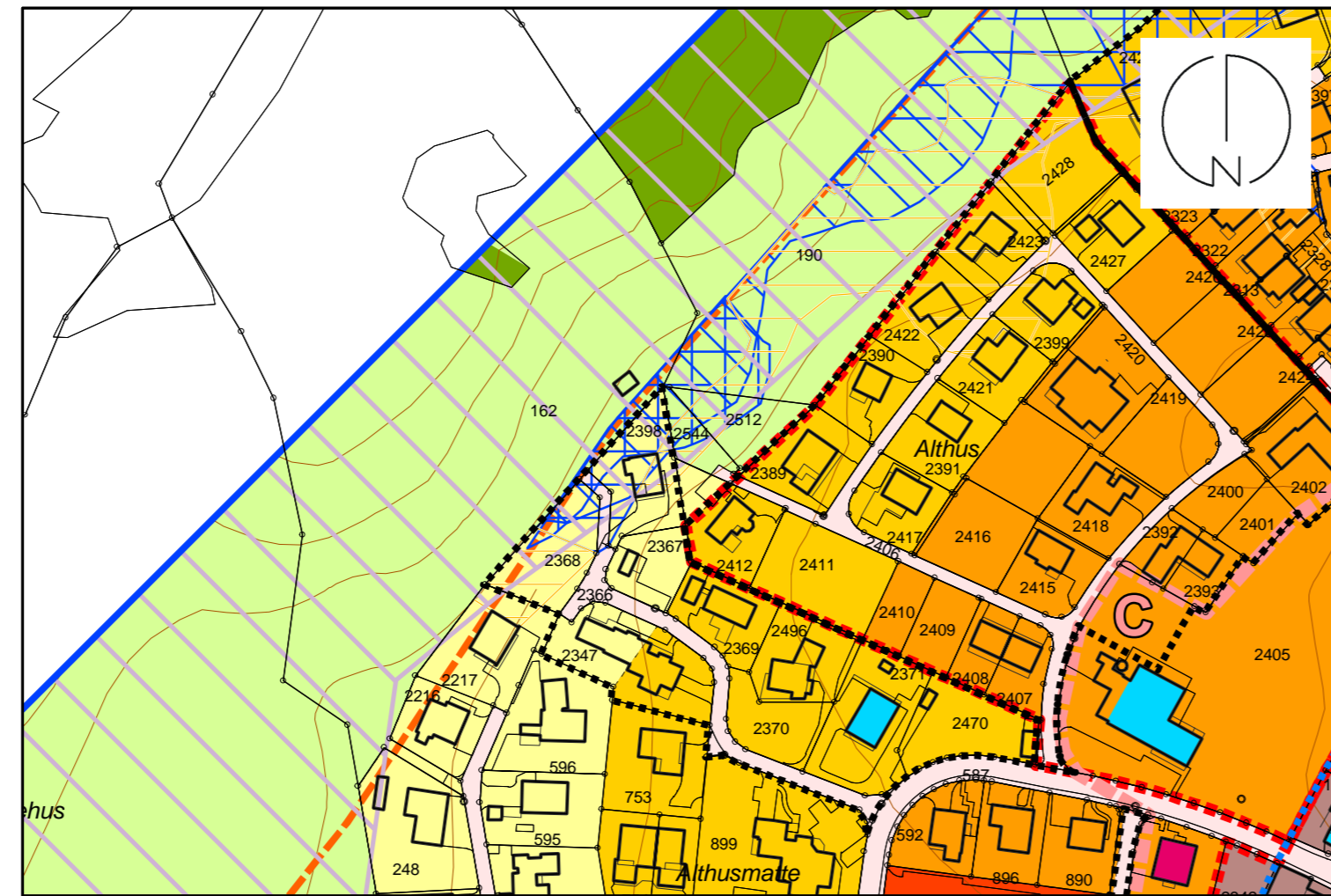




Zonenplan Escholzmatt Dorf

1 : 2'000

Nach Änderung



Nutzungsplan-Elemente

Bauzonen

	D	Dorfzone	III
	W/A	Wohnzone A	II
	W/B	Wohnzone B	II
	W/C	Wohnzone C	II
	W/D	Wohnzone D	II
	WAr/A	Wohn- und Arbeitszone A	III
	Ar1	Arbeitszone 1	III
	SFA	Zone für Sport- und Freizeitanlagen	III
	Oe	Zone für öffentliche Zwecke	II / III
	Gr	Grünzone	III
	Vz	Verkehrszone	
	Gwi	Gewässerraumzone innerhalb Bauzone	

Nichtbauzonen

	Lw	Landwirtschaftszone	III
	üGa	Übriges Gebiet a	III

Gefahrenzonen

	Gefahrenzone A1 (Überschwemmung)
	Gefahrenzone B1 (Überschwemmung)
	Gefahrenzone B2 (Steinschlag)
	Gefahrenzone B3 (Rutschung)
	Gefahrenzone B4 (Gleitschnee)
	Gefahrenhinweiszone C1 (Überschwemmung)
	Gefahrenhinweiszone C3 (Rutschung)

Sondernutzungsplanung

	Sondernutzungsplanpflicht
--	---------------------------

Informations-Elemente

	Wald	
	Gewässer	
	Hecke / Ufergehölz	
	Kulturdenkmal	gemäss kant. Denkmalverzeichnis
	Schützenswertes Kulturobjekt	gemäss Bauinventar
	Erhaltenswertes Kulturobjekt	gemäss Bauinventar
	Baugruppe	
	Perimeter Gefahrenkarte	
	Geologisch-geomorphologisches Objekt von nationaler Bedeutung	
	Geltungsbereich Zonenplan	
	Gestaltungsplan rechtsgültig	
	Bebauungsplan rechtsgültig	