

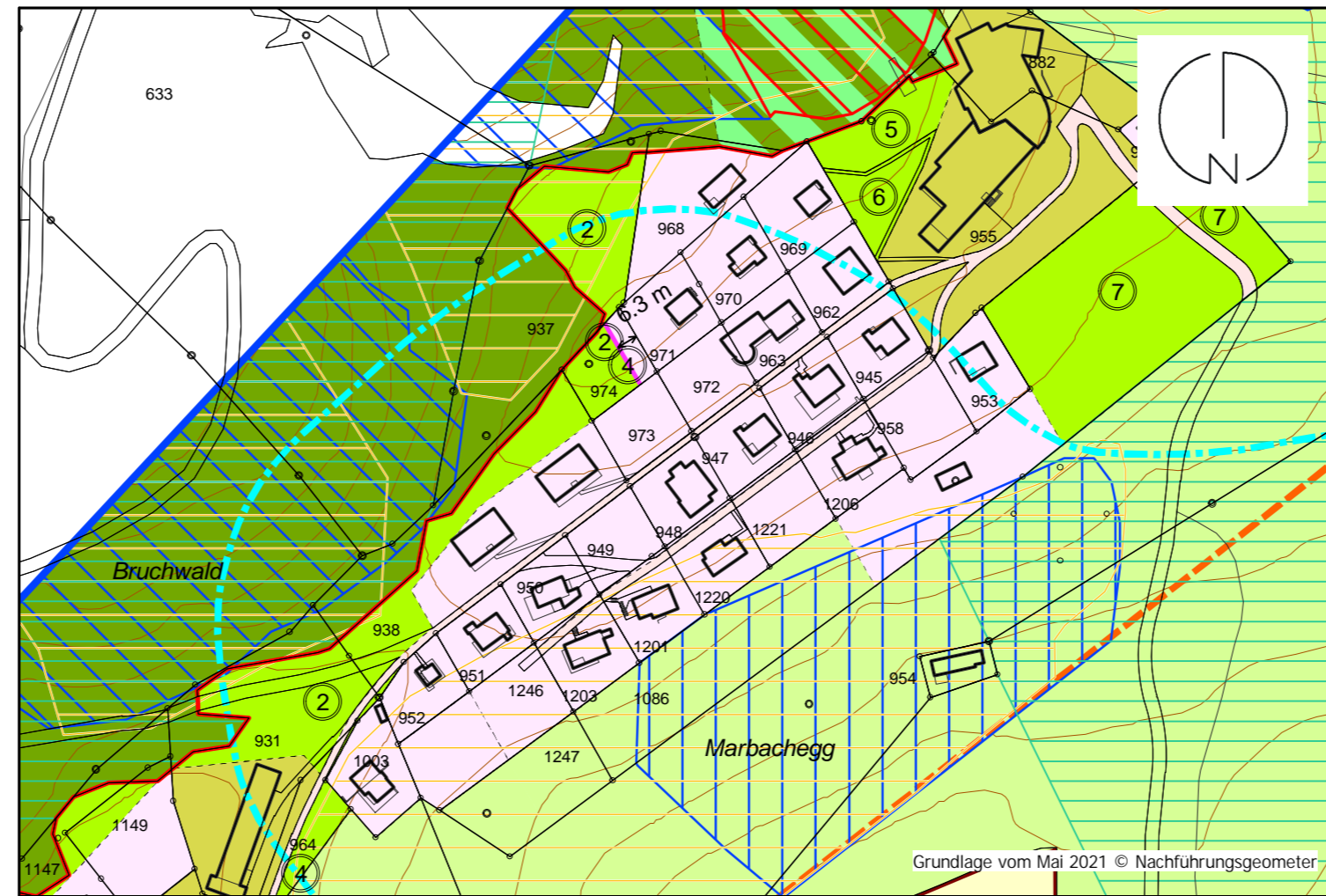


2. Öffentliche Auflage





Zonenplan Marbachegg

1: 2'000

Nach Änderung



Gefahrenzonen

-  Gefahrenzone A2 (Steinschlag)
-  Gefahrenzone B2 (Steinschlag)
-  Gefahrenzone B4 (Gleitschnee)
-  Gefahrenhinweiszone C3 (Rutschung)





Weitere Festsetzungen

-  Waldrand statisch (gemäss Waldfeststellung nach WaG)





Informations-Elemente

-  Wald
-  Grundwasserschutzzone
-  Perimeter Gefahrenkarte
-  Geltungsbereich Zonenplan


Nutzungsplan-Elemente

-  F Ferienhauszone II
-  T Tourismuszone II
-  Gr Grünzone III
-  Vz Verkehrszone

Nichtbauzonen

-  Lw Landwirtschaftszone III
-  Fh Freihaltezone
-  üGa Übriges Gebiet a III
-  üGc Übriges Gebiet c (Moorbiotop-SV) III

Schutzzonen und Schutzobjekte

-  Naturschutzzone 1 über Wald III

