

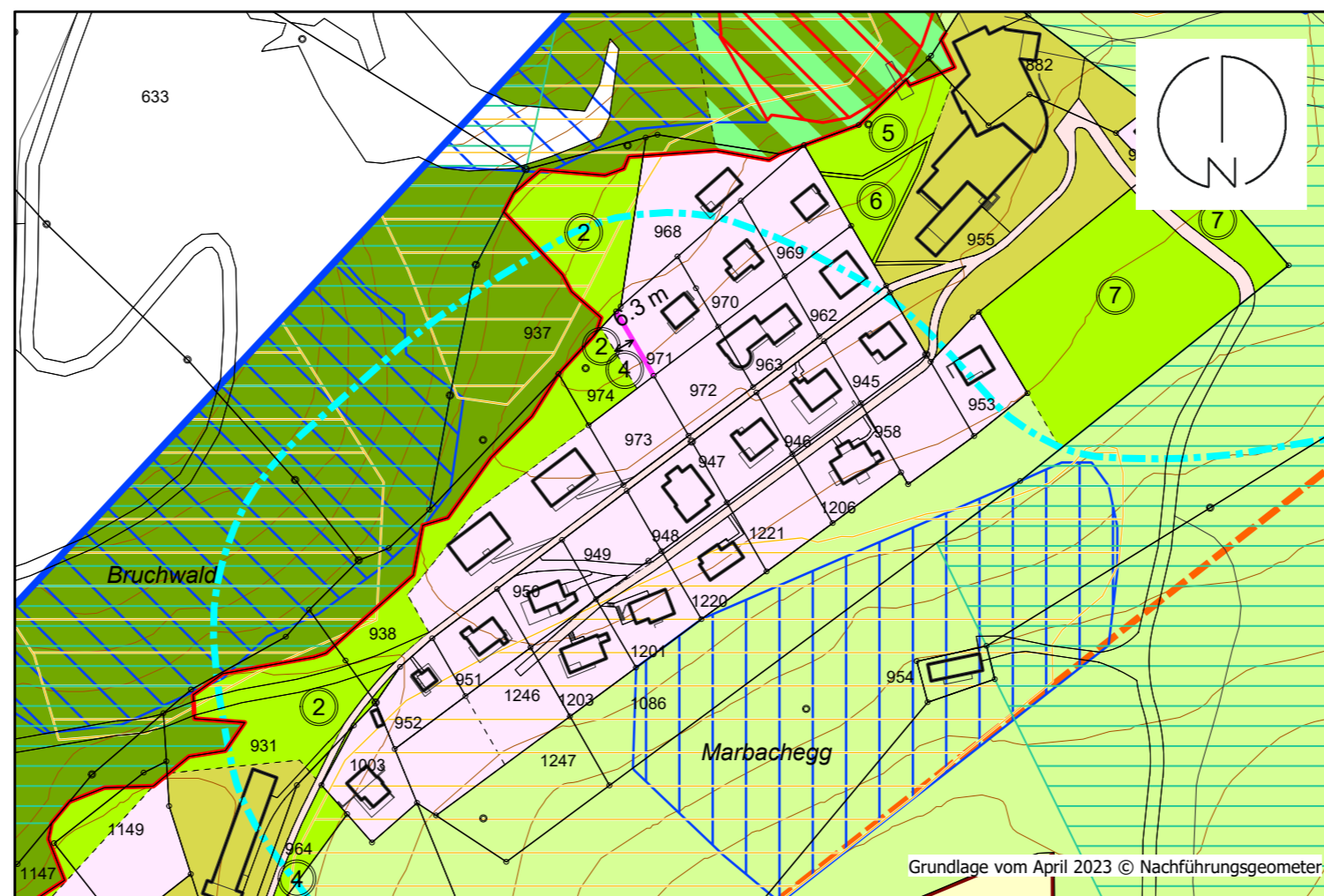


Erlass





Zonenplan Marbachegg

1 : 2'000



Nach Änderung



Gefahrenzonen

-  Gefahrenzone A2 (Steinschlag)
-  Gefahrenzone B2 (Steinschlag)
-  Gefahrenzone B4 (Gleitschnee)
-  Gefahrenhinweiszone C3 (Rutschung)





Weitere Festsetzungen

-  Waldrand statisch (gemäss Waldfeststellung nach WaG)
-  Baulinie





Informations-Elemente

-  Wald
-  Grundwasserschutzzone
-  Perimeter Gefahrenkarte
-  Geltungsbereich Zonenplan


Nutzungsplan-Elemente

	F	Ferienhauszone	II
	T	Tourismuszone	II
	Gr	Grünzone	III
	Vz	Verkehrszone	

Nichtbauzonen

	Lw	Landwirtschaftszone	III
	Fh	Freihaltezone	
	üGa	Übriges Gebiet a	III
	üGc	Übriges Gebiet c (Moorbiotop-SV)	III

Schutzzonen und Schutzobjekte

	Naturschutzzone 1 über Wald	III
---	-----------------------------	-----