








Nutzungsplan-Elemente


-  FhG Freihaltezone Gewässerraum

Informations-Elemente

-  Gewässerraum ohne Bewirtschaftungseinschränkungen (gemäss Art. 41c Abs. 6b GSchV)
-  Koordinatenpunkt
-  Naturschutzzone
-  Wald
-  Gewässer

Bei jenen Gewässern, für die keine Gewässerraum- bzw. Freihaltezone ausgeschieden wurde, wird auf die Festlegung des Gewässerraums gemäss Art. 41a Gewässerschutzverordnung (GSchV) explizit verzichtet.

Kanton Luzern
Gemeinde Escholzmatt-Marbach



Öffentliche Auflage

Zonenplan Landschaft

Änderung Gewässerraum
Escholzmatt-Marbach Südost
1 : 5'000

Öffentliche Auflage vom 30. Oktober bis 28. November 2023



Von der Gemeindeversammlung beschlossen am

Der Gemeindepräsident: Der Gemeindevorsteher:

Vom Regierungsrat mit Entscheid Nr. vom

Datum:

Unterschrift:



Die Zonenplan-Änderung wird nach Genehmigung in den Zonenplan Landschaft Teil Süd vom 27. August 2019 integriert.

Grundlage vom April 2023 © Nachführungsgeometer