





**Nutzungsplan-Elemente**

-  FhG Freihaltezone Gewässerraum

**Informations-Elemente**

-  Koordinatenpunkt
-  Naturschutzzone
-  Wald
-  Gewässer

Bei jenen Gewässern, für die keine Gewässerraum- bzw. Freihaltezone ausgeschieden wurde, wird auf die Festlegung des Gewässerraums gemäss Art. 41a Gewässerschutzverordnung (GSchV) explizit verzichtet.

Kanton Luzern  
Gemeinde Escholzmatt-Marbach



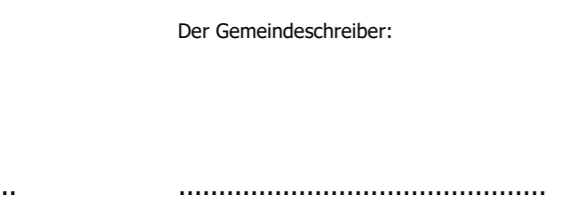
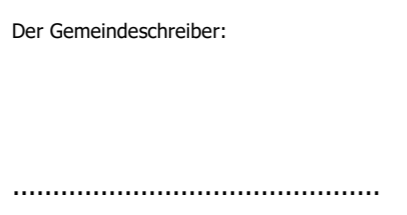
Öffentliche Auflage

**Zonenplan Landschaft**


Änderung Gewässerraum  
Marbach Süd  
1 : 5'000

Öffentliche Auflage vom 30. Oktober bis 28. November 2023

Von der Gemeindeversammlung beschlossen am .....

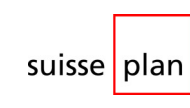
Der Gemeindepräsident:  Der Gemeindevorsteher: 

Vom Regierungsrat mit Entscheid Nr. .... vom .....

Datum: 

Unterschrift: 

Die Zonenplan-Änderung wird nach Genehmigung in den Zonenplan Landschaft Süd vom 27. August 2019 integriert.

Auftr. Nr.: 13.2811 **suisseplan Ingenieure AG raum + landschaft**  
 Sachbearb.: GH Plandatum: 24.04.2023 Theaterstrasse 15 | 6003 Luzern | T +41 58 310 57 80  
 Gezeichnet: MGM Plangrösse: 63 x 94 www.suisseplan.ch | luzern@suisseplan.ch 

N:\13 LU\28 Escholzmatt-Marbach\11 GWR ab\13 Nutzungsplan\40 öffentliche Auflage\GIS\gws\AP GWR.gws