



Öffentliche Auflage

### Gewässerraumplan


Marbach VII  
1 : 2'500

Öffentliche Auflage vom 30. Oktober bis 28. November 2023

Von der Gemeindeversammlung beschlossen am .....

Der Gemeindepräsident:


Der Gemeindevorsteher:



Vom Regierungsrat mit Entscheid Nr. ....

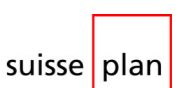
vom .....

Datum



Unterschrift

Auftr.-Nr.: 13.2811  
Sachbearb.: GH  
Gezeichnet: MGM  
Plandatum: 24.04.2023  
Plangrösse: 42 x 90  
suisseplan Ingenieure AG raum + landschaft  
Theaterstrasse 15 | 6003 Luzern | T +41 58 310 57 80  
www.suisseplan.ch | luzern@suisseplan.ch



N:\13 LU\28 Escholzmatt-Marbach\11 GWR abZ\13 Nutzungsplan\40 öffentliche Auflage\GIS\gws\GWR Plan.gws

### Nutzungsplan-Elemente

FhG Freihaltezone Gewässerraum

### Informations-Elemente

- Gewässerraumzone innerhalb Bauzone (rechtsgültig)
- Gewässerraum ohne Bewirtschaftungseinschränkungen (gemäss Art. 41c Abs. 6b GSchV)
- Gewässer offen (inkl. Gewässer- und Abschnittsnr.)
- Gewässer eingedolt (inkl. Gewässer- und Abschnittsnr.)
- Theoretische Gewässerraumbreite gemäss uwe/vif
- Koordinatenpunkt
- HQ 100 (Intensitätskarte Wasser)
- Gefahrenhinweiskarte: Überschwemmung und Übersarung
- Bauzonen
- Naturschutzzone
- Sömmerungsgebiet
- Wald
- Gewässer
- Bundesinv. der Landschaften und Naturdenkmäler (BLN)
- Bundesinv. der Moorlandschaften von nationaler Bedeutung  
Planausschnitt liegt vollständig innerhalb Bundesinv. der Moorlandschaften von besonderer Schönheit
- Kantonale Moorschutzverordnung

Bei jenen Gewässern, für die keine Gewässerraum- bzw. Freihaltezone ausgeschieden wurde, wird auf die Festlegung des Gewässerraums gemäss Art. 41a Gewässerschutzverordnung (GSchV) explizit verzichtet.

