



Öffentliche Auflage

Gewässerraumplan

Marbach VIII


1 : 2'500

Öffentliche Auflage vom 30. Oktober bis 28. November 2023

Von der Gemeindeversammlung beschlossen am

Der Gemeindepräsident:


Der Gemeindevorsteher:



Vom Regierungsrat mit Entscheid Nr.


vom

Datum



Unterschrift

Auftr.-Nr.: **13.2811** **suisseplan Ingenieure AG raum + landschaft**
 Sachbearb.: **GH** Plandatum: **24.04.2023** Theaterstrasse 15 | 6003 Luzern | T +41 58 310 57 80
 Gezeichnet: **MGM** Plangrösse: **42 x 60** www.suisseplan.ch | luzern@suisseplan.ch



N:\13 LU\28 Escholzmatt-Marbach\11 GWR aBz\13 Nutzungsplan\40 öffentliche Auflage\GIS\gws\GWR Plan.gws

Nutzungsplan-Elemente

FhG Freihaltezone Gewässerraum

Informations-Elemente

Gewässerraumzone innerhalb Bauzone (rechtsgültig)

Gewässerraum ohne Bewirtschaftungseinschränkungen (gemäss Art. 41c Abs. 6b GSchV)

Gewässer offen (inkl. Gewässer- und Abschnittsnr.)

Gewässer eingedolt (inkl. Gewässer- und Abschnittsnr.)

11 m Theoretische Gewässerraumbreite gemäss uwe/vif

Koordinatenpunkt

HQ 100 (Intensitätskarte Wasser)

Gefahrenhinweiskarte: Überschwemmung und Übersarung

Bauzonen

Naturschutzzone

Sömmerungsgebiet

Wald

Gewässer

Bundesinv. der Landschaften und Naturdenkmäler (BLN)
Planausschnitt liegt vollständig innerhalb Perimeter BLN

Bundesinv. der Moorlandschaften von nationaler Bedeutung

Kantonale Moorschutzverordnung

Kantonale Schutzverordnung Schratzenflue

Bei jenen Gewässern, für die keine Gewässerraum- bzw. Freihaltezone ausgeschieden wurde, wird auf die Festlegung des Gewässerraums gemäss Art. 41a Gewässerschutzverordnung (GSchV) explizit verzichtet.

