




Kanton Luzern  
Gemeinde Escholzmatt-Marbach



Öffentliche Auflage

### Gewässerraumplan


Marbach IX  
1 : 2'500

Öffentliche Auflage vom 30. Oktober bis 28. November 2023

Von der Gemeindeversammlung beschlossen am .....


Der Gemeindepräsident:

Der Gemeindevorsteher:



Vom Regierungsrat mit Entscheid Nr. .... vom .....

Datum



Unterschrift

#### Nutzungsplan-Elemente

FhG Freihaltezone Gewässerraum

#### Informations-Elemente

Gewässerraumzone innerhalb Bauzone (rechtsgültig)

Gewässerraum ohne Bewirtschaftungseinschränkungen (gemäss Art. 41c Abs. 6b GSchV)

Gewässer offen (inkl. Gewässer- und Abschnittsnr.)

Gewässer eingedolt (inkl. Gewässer- und Abschnittsnr.)

Theoretische Gewässerraumbreite gemäss uwe/vif

Koordinatenpunkt

HQ 100 (Intensitätskarte Wasser)

Gefahrenhinweiskarte: Überschwemmung und Übersarung

Bauzonen

Naturschutzzone

Sömmerungsgebiet

Wald

Gewässer

Bundesinv. der Landschaften und Naturdenkmäler (BLN)

Kantonale Moorschutzverordnung  
 Kantonale Schutzverordnung Schratzenflue  
Planausschnitt liegt vollständig innerhalb kantonaler Schutzverordnung Schratzenflue

Bei jenen Gewässern, für die keine Gewässerraum- bzw. Freihaltezone ausgeschieden wurde, wird auf die Festlegung des Gewässerraums gemäss Art. 41a Gewässerschutzverordnung (GSchV) explizit verzichtet.