
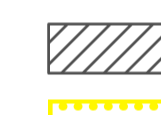









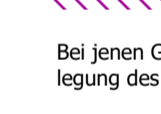


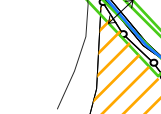




Nutzungsplan-Elemente

-  FHG Freihaltzone Gewässerraum

- Informations-Elemente**
-  Gewässerraumzone innerhalb Bauzone (rechtsgültig)
-  Gewässerraum ohne Bewirtschaftungseinschränkungen (gemäß Art. 40, Abs. 6b UEG)
-  Gewässer offen (inkl. Gewässer- und Abschnittsr.)
-  Gewässer eingedolt (inkl. Gewässer- und Abschnittsr.)
-  Theoretische Gewässerrammbreite gemäss UweVif
-  11 m
-  Koordinatenpunkt
-  HQ 100 (Intermittenzkarte Wasser)
-  Gefahrenhinweiskarte: Überschwemmung und Übersargung
-  Bauzonen
-  Naturschutzzone
-  Sättigungsgebiet
-  Wald
-  Gewässer
-  Kantonale Moorschutzverordnung
-  Gewässerraum noch nicht festgelegt (es gelten die Übergangsbestimmungen gemäss UEG)

Bei neuen Gewässern, für die keine Gewässerrammbreite festgelegt wurde, sind auf der Planlage des Gewässerraums gemäss Art. 40a UEG die Gewässerrammbreite (UEG) anzugeben.

Kanton Luzern
Gemeinde Escholzmatt-Marbach



Öffentliche Auflage

Gewässerraumplan

Marbach II
1 : 2'500

Öffentliche Auflage vom 30. Oktober bis 28. November 2023

Von der Gemeindeversammlung beschlossen am

Der Gemeindefiskus:

Vom Regierungsrat mit Entsch. Nr. vom

Datum:

Ursache: