

Kanton Luzern  
Gemeinde Escholzmatt-Marbach



Öffentliche Auflage

## Zonenplan Landschaft

Änderung Parzelle Nr. 1716


1 : 2'000

Öffentliche Auflage vom ..... bis .....

Von der Gemeindeversammlung beschlossen am .....


Der Gemeindepräsident:

Der Gemeindegeschreiber:



Vom Regierungsrat mit Entscheid Nr. .... vom .....

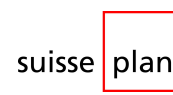
Datum



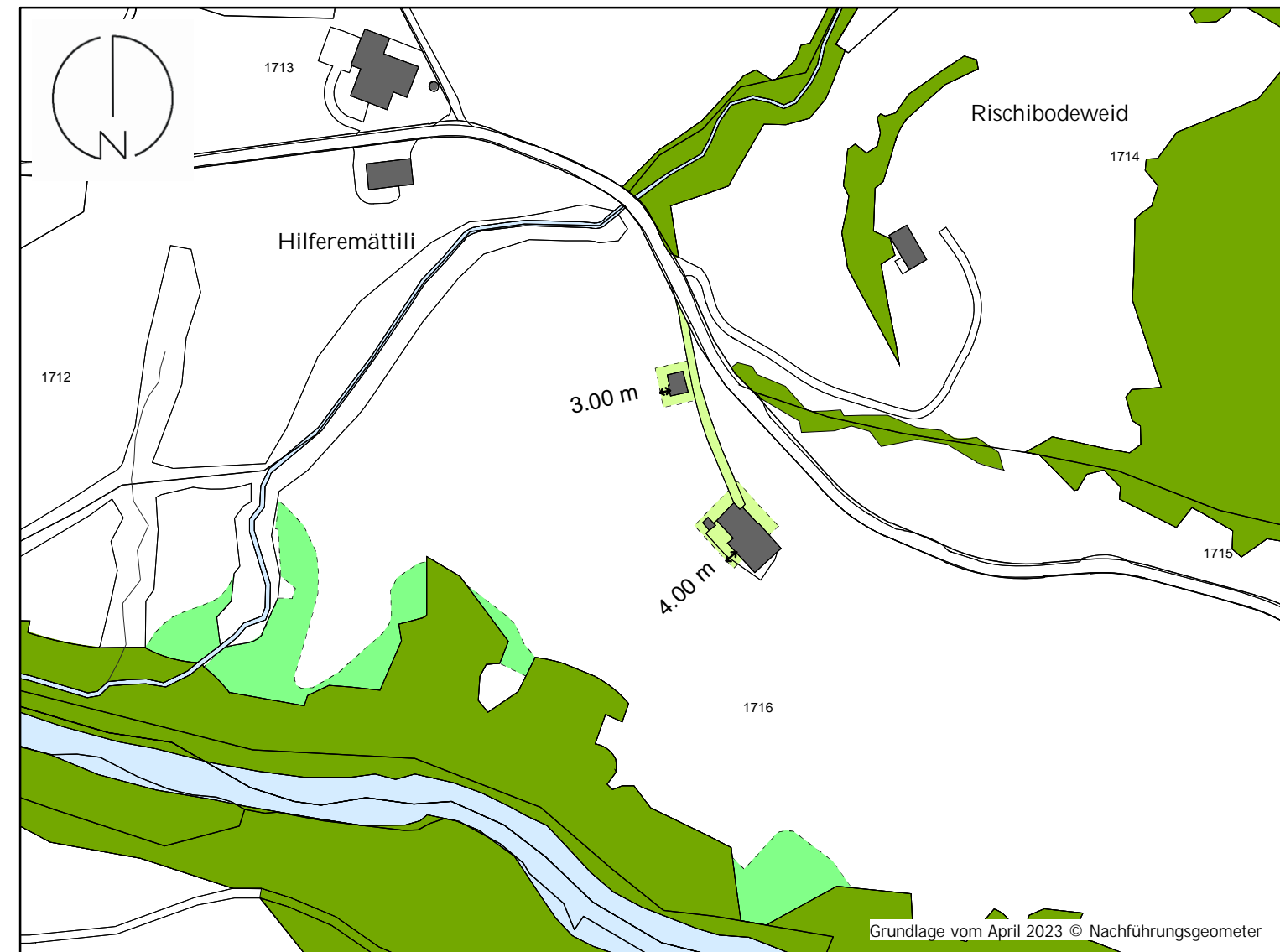
Unterschrift

Die Zonenplan-Änderung wird nach Genehmigung in den Zonenplan Landschaft 1:2000 vom 27. August 2019 integriert.

Auftr.-Nr.: 13.2815  
Sachbearb.: GH  
Gezeichnet: MGM  
Plandatum: 13.03.2024  
Plangrösse: 42 x 30  
suisseplan Ingenieure AG raum + landschaft  
Theaterstrasse 15 | 6003 Luzern | T +41 58 310 57 80  
www.suisseplan.ch | luzern@suisseplan.ch



N:\13 LU\28 Escholzmatt-Marbach\11 GWR aBz\13 Nutzungsplan\40 öffentliche Auflage\GIS\gws\AP\_GWR.gws




### Nutzungsplan-Elemente

#### Nichtbauzonen

 Lw Landwirtschaftszone

#### Schutzzonen und Schutzobjekte

 Ns1 Naturschutzzone 1

III

### Informations-Elemente

 Wald

 Gewässer