

Kanton Luzern  
Gemeinde Escholzmatt-Marbach

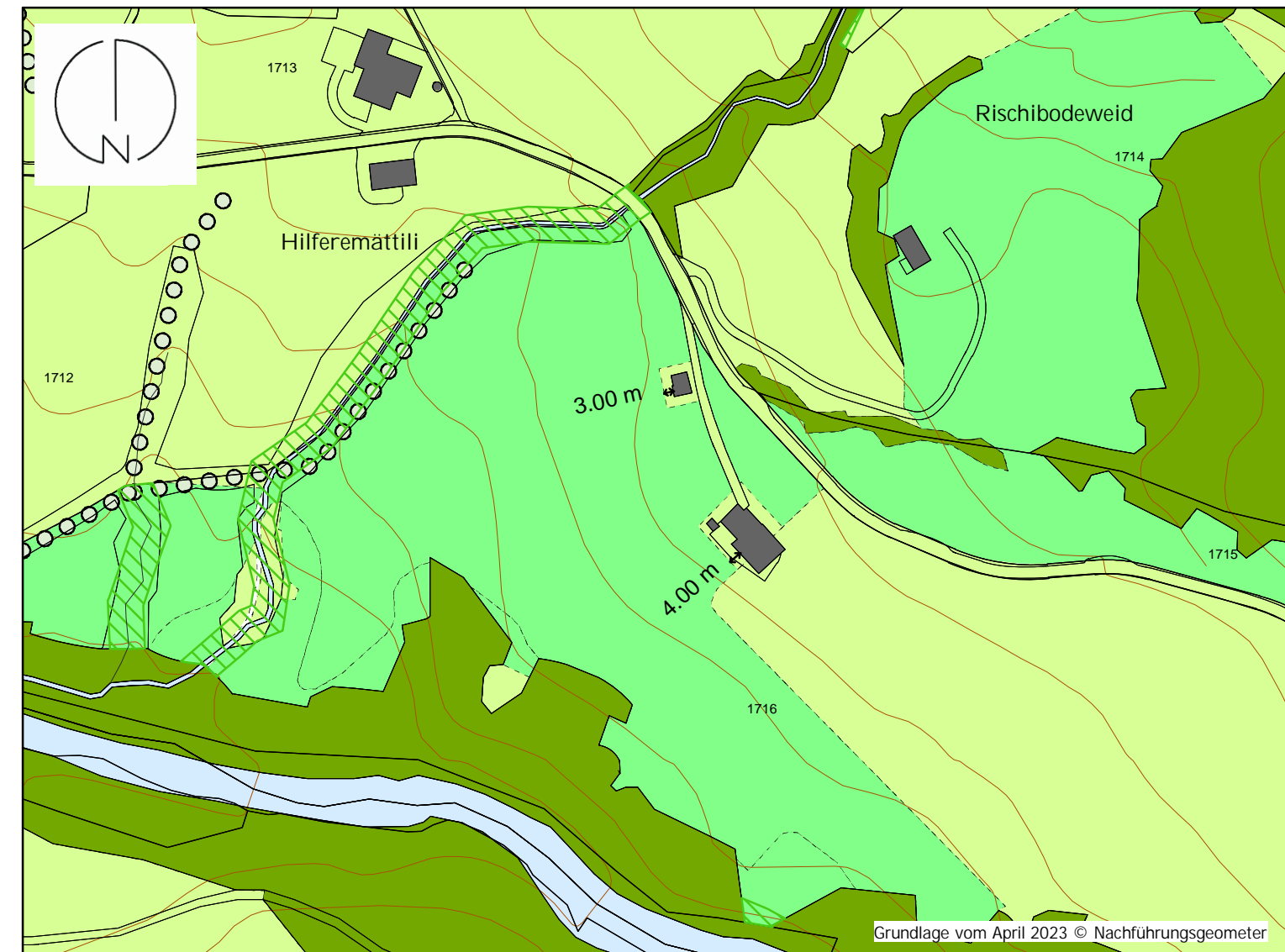


Öffentliche Auflage

## Zonenplan Landschaft



Parzelle Nr. 1716 nach Änderung

1 : 2'000



### Nutzungsplan-Elemente


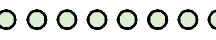
#### Nichtbauzonen

-  Lw Landwirtschaftszone
-  FhG Freihaltezone Gewässerraum (Stand öffentliche Auflage)

#### Schutzzonen und Schutzobjekte

-  Ns1 Naturschutzzone 1 III

### Informations-Elemente

-  Wald
-  Gewässer
-  Hecke / Ufergehölz

Die Zonenplan-Änderung wird nach Genehmigung in den Zonenplan Landschaft 1:2000 vom 27. August 2019 integriert.

Auftr.-Nr.: 13.2815  
Sachbearb.: GH  
Gezeichnet: MGM  
Plandatum: 13.03.2024  
Plangrösse: 42 x 30  
suisseplan Ingenieure AG raum + landschaft  
Theaterstrasse 15 | 6003 Luzern | T +41 58 310 57 80  
www.suisseplan.ch | luzern@suisseplan.ch



N:\13 LU\28 Escholzmatt-Marbach\11 GWR aBz\13 Nutzungsplan\40 öffentliche Auflage\GIS\gws\ÄP\_GWR.gws