



Vorprüfung

Zonenplan Neugaden

1 : 2'000

Öffentliche Auflage vom bis

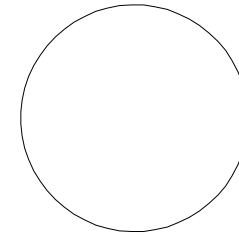
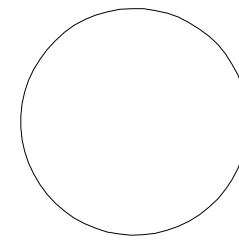
Von der Gemeindeversammlung beschlossen am

Der Gemeindepräsident: Der Gemeindegemeinderat:

Vom Regierungsrat mit Entscheid Nr. vom

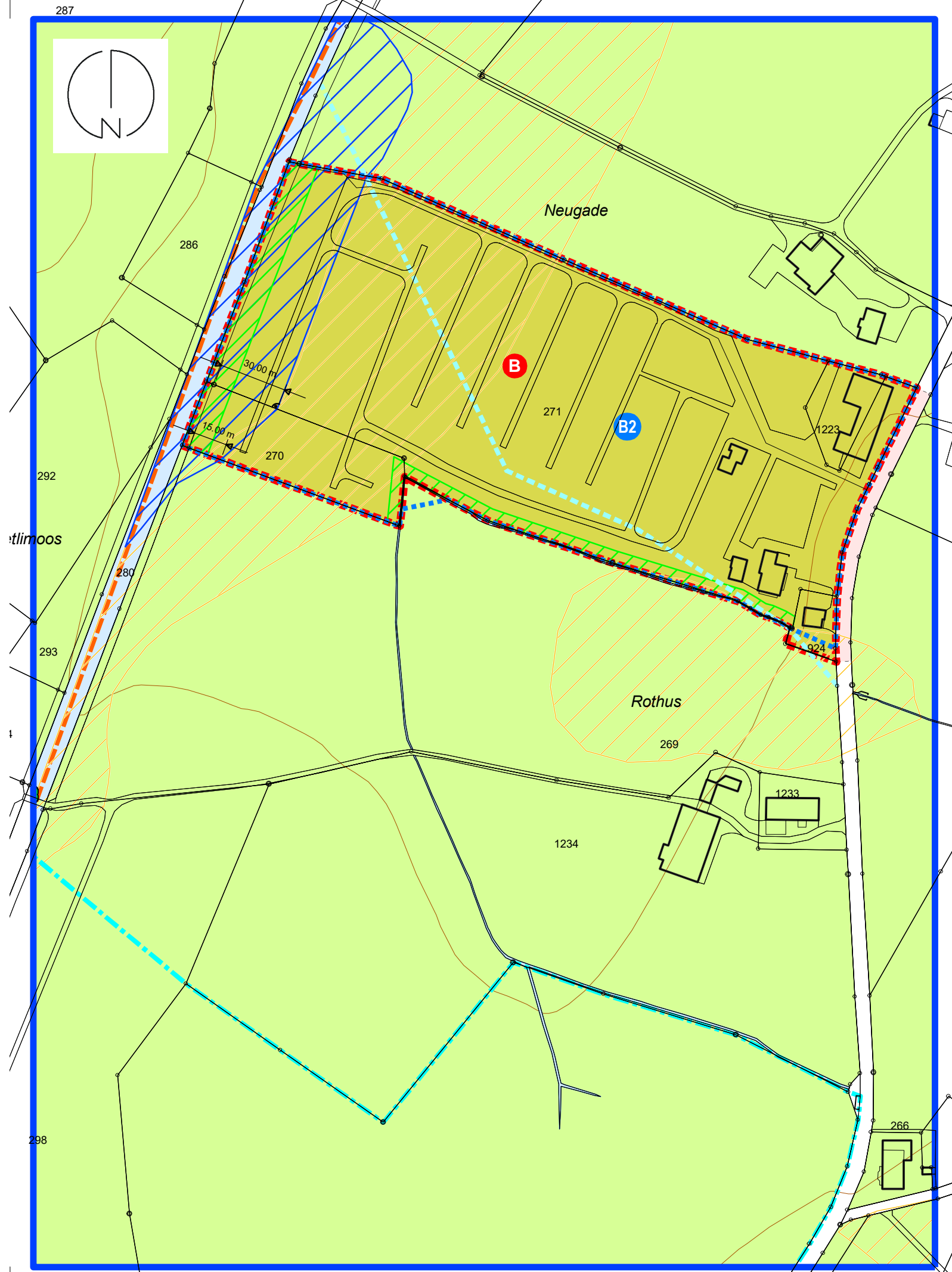
Datum

Unterschrift



Auftr.-Nr.: **13.2801** **suisseplan Ingenieure AG raum + landschaft**
 Sachbearb.: **GH** Plandatum: **28.06.16** Theaterstrasse 15 | 6003 Luzern | T +41 58 310 57 80
 Gezeichnet: **PB** Plangrösse: **63 x 30** www.suisseplan.ch | luzern@suisseplan.ch **suisse plan**

N:\13 LU\28 Escholzmatt-Marbach\01 Revision OP\30 VP\gws\ZPS_Esol_Marb.gws



Nutzungsplan-Elemente

Bauzonen

- T Tourismuszone LES
- Vz Verkehrszone II
- Gwi Gewässerraumzone innerhalb Bauzone

Nichtbauzonen

- Lw Landwirtschaftszone III
- üGa Übriges Gebiet a III

Gefahrenzonen

- Gefahrenzone B1 (Überschwemmung)
- Gefahrenhinweiszone C1 (Überschwemmung)

Sondernutzungsplanung

- B Bauungsplanpflicht

Informations-Elemente

- Gewässer
- eingedoltes Gewässer
- Grundwasserschutzareal
- Perimeter Gefahrenkarte
- Geltungsbereich Zonenplan

Sondernutzungspläne rechtsgültig

- B2 Bauungsplan Neugaden vom 10.5.1990